

# WELTERBE MIT GEOCACHING ENTDECKEN



Cache-Beschreibung:

## Naumburg „Mein Schatz“ GC4XNMV


Cache-Typ: Multi

Dauer: ca. 50 Minuten

Einstufung: Schwierigkeit 1,5 / Terrain 1

**Start-Koordinaten:** N 51° 09.361, E 011° 48.108 (Parkplatz)

Der Ausgangspunkt der Cache-Tour ist zugleich ein historischer Ort der Stadt. Denn hier erhob sich auf einem kleinen Hügel, an Stelle des heutigen Oberlandesgerichtes, im 11. Jahrhundert die Nuwenburg, die der Stadt später ihren Namen gab. Der mächtige Markgraf Ekkehard I. von Meißen ließ hierorts seinen Stammsitz errichten. Auf Drängen seiner Söhne Hermann und Ekkehard II. wurde 1028 der Bischofssitz Zeitz nach Naumburg auf die Burg verlegt. Wenig später wurde vom Bischof der Bau des ersten Naumburger Doms beauftragt. Von der Burg sind keine baulichen Relikte mehr erhalten.

<b>Station 1</b>	Naumburg „Mein Schatz“
Koordinaten	<b>N 51° 09.305</b> <b>E 011° 48.173</b>
Wissenswertes	<p>Nicht weit vom Startpunkt erreichst du ein wichtiges Denkmal der Naumburger Domfreiheit. Das Gebäude diente im frühen 13. Jahrhundert den Domherren und ihren Bediensteten als Wirtschafts- und Wohnraum. An der steinernen Kapelle der Kurie kannst du noch ein in Teilen erhaltenes romanisches Tympanon (Türbogenfeld) entdecken, in welchem die Legende des Heiligen Ägidius dargestellt ist.</p> <p>Der Legende nach lebte Ägidius als Einsiedler in einer Höhle nahe der Rhone-Mündung, wo ihn eine junge Hirschkuh mit Milch versorgte. Während der königlichen Jagd flüchtete die Hirschkuh zu Ägidius, der sich schützend vor das Tier stellte. Ägidius wurde von einem Pfeil verwundet, vergab den Jägern aber ihre Schuld. Aus Dankbarkeit ließ der König ein Kloster für Ägidius erbauen, in dem er fortan bis zu seinem Tode lebte.</p>  <p>Bild: Darstellung der Ägidiuslegende</p>
Aufgabe	In der Spätgotik wurde das romanische Portal durch ein Vorhangbogenfenster ersetzt. Wie viele <b>Vorhangbögen</b> zählt das Fenster? Die Anzahl ist <b>A</b> = ...
Tipps	Auf Voranmeldung können Gruppen die Ägidienkapelle besichtigen. (Besucherservice Naumburger Dom, Tel.: 03445 2301-120 oder 2301-133)

**Weitere Informationen:** [www.welterbeansaaleundunstrut.de](http://www.welterbeansaaleundunstrut.de), [www.geocaching.com](http://www.geocaching.com).

**Entdeckt auch folgende Routen:** Auf den Spuren der Zisterziensermönche GC4XNMW, ...stehen Burgen stolz und kühn GC4XNMX, Das Erbe der Ludowinger GC4XNMY und Kleine Schmuckstücke der Romanik GC4XNMZ.

# WELTERBE MIT GEOCACHING ENTDECKEN

Cache-Beschreibung:


## Naumburg „Mein Schatz“ GC4XNMV

Cache-Typ: Multi

Dauer: ca. 50 Minuten

Einstufung: Schwierigkeit 1,5 / Terrain 1



<b>Station 2</b>	Naumburg „Mein Schatz“
Koordinaten	<b>N 51° 09.261</b> <b>E 011° 48.267</b>
Wissenswertes	<p>Vor dir erhebt sich eines der bedeutendsten sakralen Baudenkmäler des europäischen Hochmittelalters. Vor allem die anmutige Stifterfigur Uta zieht die Menschen bis heute in ihren Bann. Sie wurde von einem namentlich unbekanntem Architekten und Steinbildhauer geschaffen, dem Naumburger Meister. Der Meister hatte sein Handwerk an den französischen Kathedralen gelernt und schuf hier im 13. Jahrhundert einzigartige Kunstwerke, die wir bis heute bestaunen können.</p> <p>Gemeinsam mit den umliegenden Häusern der Domherren und Handwerker bildete der Dom einen eigenen Stadtbezirk, die sogenannte Domfreiheit. Bis ins 19. Jahrhundert bestand die Domfreiheit als ein Sonderrechtsbezirk (Immunität), der von der städtischen Steuerpflicht befreit war.</p>
Aufgabe	<p>Bis 1904 lebte der letzte Türmer Karl Schenke mit seiner Familie in der Türmerwohnung des Naumburger Doms. Eine seiner vielseitigen Aufgaben war das stündliche Glockengeläut im Süd-Ost-Turm. Anlässlich seines 50. Dienstjubiläums (1927) wurde sein Abbild in das Ziffernblatt der Domuhr eingearbeitet, wo du es noch immer erblicken kannst.</p> <p>Auf Höhe welcher Ziffer kannst du das Bildnis Karl Schenkes erkennen? Die Ziffer sei <b>B</b> = ...</p>  <p>Bild: Karl Schenke</p>
Tipp	<p>Wenn du höhentauglich bist, kannst du bei einer Turmführung bis zum historischen Glockengeläut und auf die Aussichtsplattform des Nord-West-Turms (Höhe ca. 52 Meter) gelangen. Der beschwerliche Aufstieg belohnt dich mit einem atemberaubenden Ausblick auf die Stadt.</p> <p>(März-Oktober: Freitag-Sonntag, kirchl. Feiertage 14.00 Uhr)</p>

**Weitere Informationen:** [www.welterbeansaaleundunstrut.de](http://www.welterbeansaaleundunstrut.de), [www.geocaching.com](http://www.geocaching.com).

**Entdeckt auch folgende Routen:** Auf den Spuren der Zisterziensermönche GC4XNMW, ...stehen Burgen stolz und kühn GC4XNMX, Das Erbe der Ludowinger GC4XNMY und Kleine Schmuckstücke der Romanik GC4XNMZ.

# WELTERBE MIT GEOCACHING ENTDECKEN

Cache-Beschreibung:


## Naumburg „Mein Schatz“ GC4XNMV

Cache-Typ: Multi

Dauer: ca. 50 Minuten

Einstufung: Schwierigkeit 1,5 / Terrain 1



<b>Station 3</b>	Naumburg „Mein Schatz“
Koordinaten	<b>N 51° 09.223</b> <b>E 011° 48.361</b>
Wissenswertes	<p>Vom Dom führt dich der Weg weiter durch eine der ältesten Straßen der Stadt. In den Häuserzügen entlang des Steinweges waren schon im Mittelalter Kaufleute und Handwerker angesiedelt. Davon zeugen noch heute zahlreiche Hausmarken an den prächtigen Gebäudefassaden.</p> <p>Wenn du den Blick nach oben wirfst, kannst du eine der schönsten Hausmarken bewundern. Hier ist das Handwerk des Gerbers dargestellt, das der Bewohner damals ausübte. Die Ziege, als Kuh des kleinen Mannes bezeichnet, wurde alltäglich in den Wald zum Äsen gebracht. Die Palme in der Bildmitte symbolisiert hierbei in der biblischen Pflanzenwelt den Wald.</p>
Aufgabe	<p>Wie viele Buchstaben zählt das <b>erste</b> Wort der <b>letzten</b> Zeile im Schriftzug? Die Anzahl sei <b>C</b> = ...</p>  <p>Bild: Hausmarke am „Haus zu den Böcken“</p>
Tipp	Im Steinweg 29 kannst Du in der Schauwerkstatt der Bürstenmacherei Steinbrück mehr über das traditionelle Handwerk der Bürstenherstellung erfahren. (Tel.: 03445 201079)

**Weitere Informationen:** [www.welterbeansaaleundunstrut.de](http://www.welterbeansaaleundunstrut.de), [www.geocaching.com](http://www.geocaching.com).

**Entdeckt auch folgende Routen:** Auf den Spuren der Zisterziensermönche GC4XNMW, ...stehen Burgen stolz und kühn GC4XNMX, Das Erbe der Ludowinger GC4XNMY und Kleine Schmuckstücke der Romanik GC4XNMZ.

# WELTERBE MIT GEOCACHING ENTDECKEN



Cache-Beschreibung:

## Naumburg „Mein Schatz“ GC4XNMV

Cache-Typ: Multi

Dauer: ca. 50 Minuten

Einstufung: Schwierigkeit 1,5 / Terrain 1

<b>Station 4</b>	Naumburg „Mein Schatz“
Koordinaten	<b>N 51° 09.283</b> <b>E 011° 48.746</b>
Wissenswertes	Nach Verlassen der Domfreiheit am Ende des Steinweges gelangst du in die ehemalige Bürgerstadt. Beim Erreichen der Koordinaten findest Du eine der ältesten Stadtbefestigungsanlagen Naumburgs. Die Anlage mit dem Doppeltor ist eines der seltenen spätmittelalterlichen Stadttore, das noch komplett mit der Barbakane, oft auch als „Fanghof“ bezeichnet, erhalten ist. Der Torturm, der älteste Teil der Befestigung, wurde in der zweiten Hälfte des 14. Jahrhunderts errichtet, während das Torhaus und die Barbarkane im 15. Jahrhundert hinzugefügt wurden. In den kleinen Innenräumen, die früher mitunter als Gefängnis und Armenwohnungen dienten, ist heute eine Ausstellung über die historischen Befestigungsanlagen der Stadt untergebracht. In den Sommermonaten finden Theater- und Musikveranstaltungen statt.
Aufgabe	Der Platz, auf dem du stehst, war in der Barockzeit ein Friedhof. Die Gebeine der Verstorbenen liegen noch immer in 2,80 Metern Tiefe unter den Pflastersteinen vergraben.  Wie viele Wappentafeln kannst du am Brunnen zählen? Die Anzahl ist <b>D</b> = ...
Tipp	Über eine kleine Tür kannst du den Turm des Tores erklimmen und einen herrlichen Ausblick über die Stadt genießen. (Eintritt: 0,50 Cent)

**Weitere Informationen:** [www.welterbeansaaleundunstrut.de](http://www.welterbeansaaleundunstrut.de), [www.geocaching.com](http://www.geocaching.com).

**Entdeckt auch folgende Routen:** Auf den Spuren der Zisterziensermönche GC4XNMW, ...stehen Burgen stolz und kühn GC4XNMX, Das Erbe der Ludowinger GC4XNMY und Kleine Schmuckstücke der Romanik GC4XNMZ.

# WELTERBE MIT GEOCACHING ENTDECKEN

Cache-Beschreibung:


## Naumburg „Mein Schatz“ GC4XNMV

Cache-Typ: Multi

Dauer: ca. 50 Minuten

Einstufung: Schwierigkeit 1,5 / Terrain 1



<b>Station 5</b>	Naumburg „Mein Schatz“
Koordinaten	<b>N 51° 09.178</b> <b>E 011° 48.550</b>
Wissenswertes	Nach wenigen Gehminuten erreichst du das Zentrum der ehemaligen Bürgerstadt mit dem reich geschmückten Rathaus und der Stadtkirche St. Wenzel. Wenn du dich umblickst, kannst du das älteste Naumburger Bürgerhaus entdecken. Das Haus besteht aus vier zusammengewachsenen Gebäuden. Der romanische Wohnturm (zur Straßenseite), die so genannte „Kemenate“, wurde bereits in der Mitte des 13. Jahrhunderts errichtet. Bei dem schweren Brand im Jahre 1517 ist das mittelalterliche Fachwerkstädtchen Naumburg nahezu zerstört worden. Doch die Grundstruktur der Stadt, vor allem sichtbar in der deutlichen Teilung zwischen Domfreiheit und Bürgerstadt, ist weitgehend unverändert geblieben.
Aufgabe	Die Fassade des ältesten Bürgerhauses Naumburgs ist mit Renaissance-Fenstern ausgestattet, die an beiden Seiten mit Kreuzstäben ausgeschmückt sind. Die Länge dieser Stäbe zeigt den Reichtum der Kaufleute an, die damals in den prachtvollen Bürgerhäusern lebten. Je länger die Kreuzstäbe waren, desto reicher war der Kaufmann. Wie viele senkrechte Kreuzstäbe kannst du in den Fenstern an der Frontseite des Gebäudes entdecken? Die Anzahl sei <b>E</b> = ...  Bild: Kreuzstäbe in den Fenstern der „Hohen Lilie“
Tipp	Auf einem spannenden Rundgang durch das Stadtmuseum kannst du überall baugeschichtliche Spuren entdecken und die Geschichte der Stadt unmittelbar erleben. (Eintritt: 3,00 Euro, Ermäßigt: 2,00 Euro, frei unter 18 Jahren und Schulklassen)

**Weitere Informationen:** [www.welterbeansaaleundunstrut.de](http://www.welterbeansaaleundunstrut.de), [www.geocaching.com](http://www.geocaching.com).

**Entdeckt auch folgende Routen:** Auf den Spuren der Zisterziensermönche GC4XNMW, ...stehen Burgen stolz und kühn GC4XNMX, Das Erbe der Ludowinger GC4XNMY und Kleine Schmuckstücke der Romanik GC4XNMZ.

# WELTERBE MIT GEOCACHING ENTDECKEN


Cache-Beschreibung:

## Naumburg „Mein Schatz“ GC4XNMV

Cache-Typ: Multi

Dauer: ca. 50 Minuten

Einstufung: Schwierigkeit 1,5 / Terrain 1

<b>Station 6</b>	Naumburg „Mein Schatz“
Koordinaten	<b>N 51° 09.130</b> <b>E 011° 48.760</b>
Wissenswertes	Du folgst einer Straße, die im 13. Jahrhundert Bestandteil wichtiger europäischer Handelsstraßen war. Entlang der Straße reihen sich prachtvolle Bürgerhäuser aus dem 16.-19. Jahrhundert aneinander. Besonders eindrucksvoll ist die sogenannte „Alte Post“, deren Kelleranlagen bereits im Hochmittelalter erbaut wurden. Um 1580 wurde auf diesem Fundament ein stattliches Renaissanceanwesen mit einem prächtigen zweigeschossigen Erker errichtet. Noch heute prangen die Wappen des Erbauers und seiner Gemahlin in den unteren Brüstungsfeldern des Hauses. Im 19. Jahrhundert wurde das Gebäude als Post- und Telegraphenamnt genutzt.
Aufgabe	Auf seinen Reisen hielt sich Johann Wolfgang von Goethe mehrmals in diesem Haus auf, das einst auch als Gasthof diente. In welchem Jahr gastierte der Dichter in der Domstadt? In Nähe der Wappen kannst du die Zahl finden! <b>Die Jahreszahl ist F = ... G = ... H = ... I = ...</b> 
<b>Finale</b>	Die letzte Station ist geschafft! Nun kannst du eine kleine Pause einlegen, um die Koordinaten des Finals zu lösen: <b>N 51° 0(E+F).(A-B)(G:4)(A+I-C)</b> <b>E 11° (C*C)+HI.(G-F)(A-2)(10-D)</b>
Tipp	Unweit von hier lohnt ein Besuch des ehemaligen Wohnhauses von Friedrich Nietzsche, wo dem Leben und Wirken des Philosophen eine Dauerausstellung gewidmet ist. (Eintritt: 3,00 Euro, Ermäßigt: 2,00 Euro, frei unter 18 Jahren und Schulklassen)

**Weitere Informationen:** [www.welterbeansaaleundunstrut.de](http://www.welterbeansaaleundunstrut.de), [www.geocaching.com](http://www.geocaching.com).

**Entdeckt auch folgende Routen:** Auf den Spuren der Zisterziensermönche GC4XNMW, ...stehen Burgen stolz und kühn GC4XNMX, Das Erbe der Ludowinger GC4XNMY und Kleine Schmuckstücke der Romanik GC4XNMZ.