

WELTERBE MIT GEOCACHING ENTDECKEN

Cache-Beschreibung:

Kleine Schmuckstücke der Romanik GC4XNMZ


Cache-Typ: Multi

Dauer: ca. 2,5 Stunden (Autofahrt)

Einstufung: Schwierigkeit 2,5 / Terrain 3



In den malerischen Flusstälern von Saale und Unstrut kannst du zahlreiche romanische Dorfkirchen mit interessanten baulichen Details entdecken. Die Chorturmkirchen aus der Zeit des Hohen Mittelalters wurden vermutlich von Siedlern aus Thüringen, Franken und Bayern errichtet.

Station 1	Kleine Schmuckstücke der Romanik
Koordinaten	N 51° 07.905 E 011° 45.984
Wissenswertes	<p>Die erste Station führt dich in einen kleinen Ort, wenige Kilometer von Naumburg entfernt. Das Dörfchen wurde im Hochmittelalter von niederländischen Kolonisten entlang einer mittigen Straße regelmäßig angelegt → <i>lineare</i> Siedlungsstruktur.</p> <p>In der Dorfmitte steht ein Bauwerk aus dem 12. Jahrhundert, das den Namen eines Karibikstaates trägt. Die Kirche St. Lucia, der Gestalt nach eine Chorturmkirche, beeindruckt mit romanischen Fresken im Chorraum und in der Apsis aus der Zeit um 1200. Sie gehören zu den wenigen überlieferten romanischen Wandmalereien im UNESCO-Antragsgebiet.</p>  <p>Bild: Wandmalerei in der Kirche St. Lucia (Foto: G. Siebert)</p>
Aufgabe	<p>In Nähe des Bauwerks kannst du eine Schautafel entdecken.</p> <p>Wie viele Bildchen sind auf der rechten Seite der Tafel untereinander angeordnet? Die Anzahl sei A = ...</p>

Weitere Informationen: www.welterbeansaaleundunstrut.de, www.geocaching.com.

Entdeckt auch folgende Routen: Naumburg: Mein Schatz GC4XNMV, Auf den Spuren der Zisterziensermönche GC4XNMW, ...stehen Burgen stolz und kühn GC4XNMX und Das Erbe der Ludowinger GC4XNMY.

WELTERBE MIT GEOCACHING ENTDECKEN

Cache-Beschreibung:

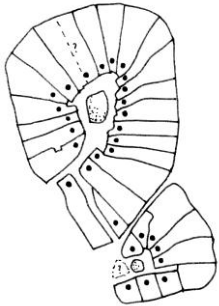
Kleine Schmuckstücke der Romanik GC4XNMZ

Cache-Typ: Multi

Dauer: ca. 2,5 Stunden (Autofahrt)

Einstufung: Schwierigkeit 2,5 / Terrain 3



Station 2	Kleine Schmuckstücke der Romanik
Koordinaten	N 51° 10.875 E 011° 45.102
Wissenswertes	<p>Westlich der Unstrut-Anhöhen erreichst du ein kleines Dörfchen bei Kleinjena. Die ehemalige slawische Siedlung ist im Gegensatz zu Flemmingen ein Rundplatzdorf → <i>radiale</i> Siedlungsstruktur. Zu Beginn des 7. Jahrhunderts wurde der Ort durch slawische Sorben in Form eines Rundlings errichtet. Das gesellschaftliche Leben der Siedler war durch Ackerbau und Viehzucht geprägt.</p> <p>Im Ortskern liegt die Kirche mit einem rechteckigen Chorturm aus dem 12. Jahrhundert eingebettet. In den Mauern an der Nordseite kannst du seltene romanische Grabsteine entdecken. Die Steine sind mit eingeritzten Kreuzen und einer stabähnlichen Darstellung verziert.</p> 
Aufgabe	<p>In Sichtweite der Kirche steht ein steinernes Denkmal. Wie viele Zeilen enthält der Text, den du darauf finden kannst? Die Antwort ist B = ...</p>

Weitere Informationen: www.welterbeansaaleundunstrut.de, www.geocaching.com.

Entdeckt auch folgende Routen: Naumburg: Mein Schatz GC4XNMV, Auf den Spuren der Zisterziensermönche GC4XNMW, ...stehen Burgen stolz und kühn GC4XNMX und Das Erbe der Ludowinger GC4XNMY.

WELTERBE MIT GEOCACHING ENTDECKEN



Cache-Beschreibung:

Kleine Schmuckstücke der Romanik GC4XNMZ

Cache-Typ: Multi

Dauer: ca. 2,5 Stunden (Autofahrt)

Einstufung: Schwierigkeit 2,5 / Terrain 3

Park-Koordinaten: N 51° 12.861, E 011° 43.992

Station 3	Kleine Schmuckstücke der Romanik
Koordinaten	N 51° 12.770 E 011° 44.060
Wissenswertes	An diesem historischen Ort thronte im Mittelalter ein Benediktinerinnenkloster. Die Pfalzgrafen von Sachsen verlegten 1041 ihren Sitz von Goseck auf den Sankt-Martini-Berg bei Zscheiplitz und nannten sie Weißenburg. Hier residierte Pfalzgraf Friedrich III. bis zu seiner Ermordung 1085. Die Sage bringt seine Frau Adelheid und den Thüringer Grafen Ludwig mit diesem Verbrechen in Verbindung, die ein Verhältnis miteinander hatten. Ludwig wurde daraufhin in der Burg Giebichenstein eingekerkert. Ein kühner Sprung in die Saale brachte ihm die Freiheit und schließlich den Namen „Ludwig der Springer“ ein. 1089 wandelten Ludwig und Adelheid die Weißenburg in das Nonnenkloster St. Martini um, von dem nur die Klosterkirche aus dem 12. Jahrhundert erhalten ist. In der Kirche, die fast zeitgleich wie die Neuenburg errichtet wurde, finden heute regelmäßig Konzerte statt.
Aufgabe	Von hier kannst du einen traumhaften Ausblick über das Unstruttal genießen. Schau dich noch einmal um und zähle die eisernen Stufen, die du erklommen hast. Die Antwort ist C = ...
Tipp	Auf dem historischen Gutshof der Winzerfamilie Pawis kannst du prämierte Weine verkosten und dich mit leckeren Kleinigkeiten stärken. (Straußwirtschaft: Mai, August-Oktober, Samstag 14.00-20.00 Uhr, Sonntag 14.00-19.00 Uhr)

Weitere Informationen: www.welterbeansaaleundunstrut.de, www.geocaching.com.

Entdeckt auch folgende Routen: Naumburg: Mein Schatz GC4XNMV, Auf den Spuren der Zisterziensermönche GC4XNMW, ...stehen Burgen stolz und kühn GC4XNMX und Das Erbe der Ludowinger GC4XNMY.

WELTERBE MIT GEOCACHING ENTDECKEN

Cache-Beschreibung:

Kleine Schmuckstücke der Romanik GC4XNMZ


Cache-Typ: Multi

Dauer: ca. 2,5 Stunden (Autofahrt)

Einstufung: Schwierigkeit 2,5 / Terrain 3

Park-Koordinaten: N 51° 13.257 E 011° 42.284



Station 4	Kleine Schmuckstücke der Romanik
Koordinaten	N 51° 13.254 E 011° 42.325
Wissenswertes	In diesem beschaulichen Winzerort steht auf dem mauerumschlossenen Friedhofsgelände ein bezauberndes Kleinod aus dem 12. Jahrhundert. Der romanische Steinbau besitzt einen Saal und einen typischen quadratischen Chorturm. An der Südseite des Turmes, etwa auf der Höhe von drei Metern, ist eine waagerechte Mauerkerbe zu erkennen. Es ist vermutlich die Einpassung eines Schleppehdaches, das im Mittelalter verschiedenen Zwecken diente, zum Beispiel als Notunterkunft für Pilger. Das Dachwerk von 1402/03 ist die älteste vollständig erhaltene Dachkonstruktion im Antragsgebiet.
Aufgabe	Durch das Tor kannst du den wunderschönen Bau betrachten. Wie viele Zierspitzen (genaue Abbildung) kannst du am Eingangstor zählen? Das Ergebnis ist D = ...  Bild: schmuckvolle Zaunspitze am Eingangstor
Finale	Die letzte Station der Route ist geschafft! Nun kannst du die Koordinaten des Finals errechnen. N 51° (A+6).(B-7)(C:2)(D-C) E 011° (C+24).(D-14)(A-5)(B-3)
Hinweis	Beachte , dass der Final-Cache nur zu Fuß oder mit dem Fahrrad zu erreichen ist!
Tipp	Im Dörfchen kannst Du den Cache-Tag in der „Kleinen Hütte“ gemütlich mit köstlichen Snacks ausklingen lassen. (Weinstraße 21, täglich 11.00-18.00 Uhr geöffnet)

Weitere Informationen: www.welterbeansaaleundunstrut.de, www.geocaching.com.

Entdeckt auch folgende Routen: Naumburg: Mein Schatz GC4XNMV, Auf den Spuren der Zisterziensermönche GC4XNMW, ...stehen Burgen stolz und kühn GC4XNMX und Das Erbe der Ludowinger GC4XNMY.